

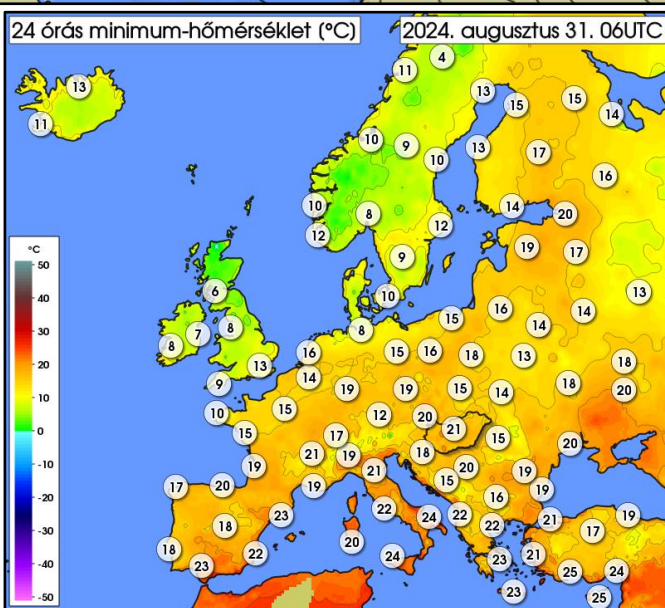
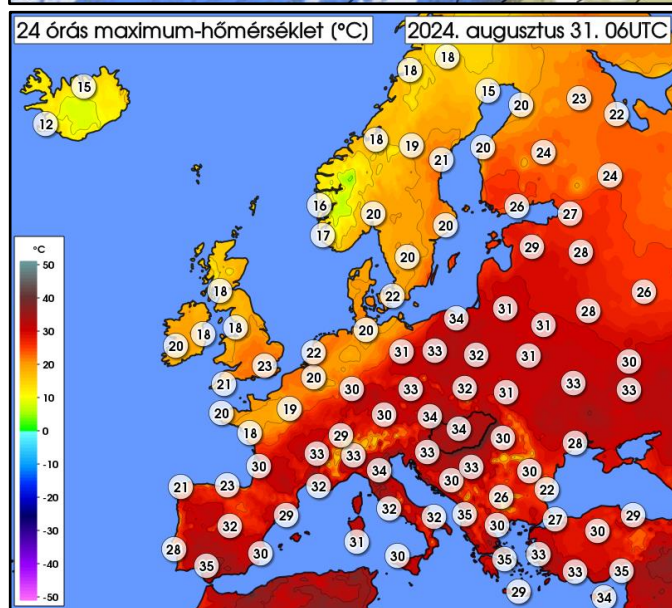
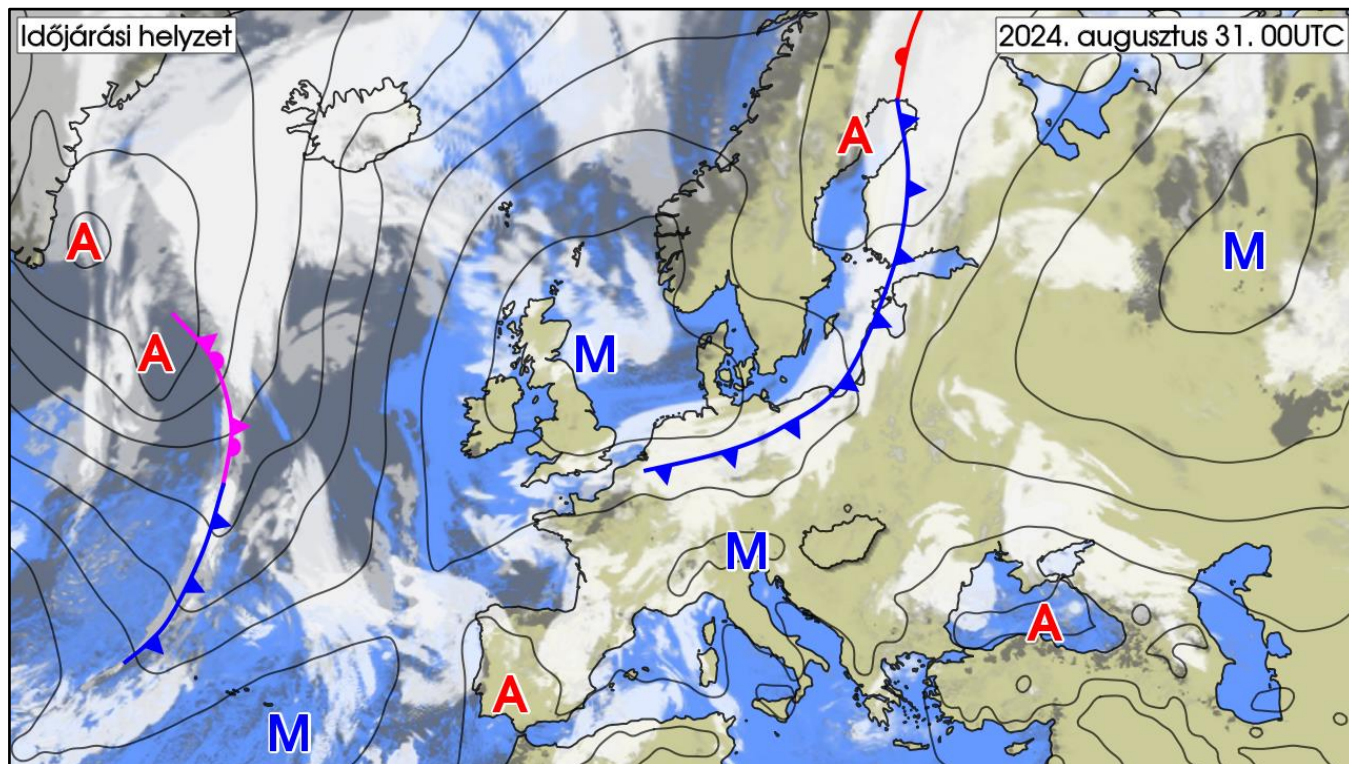
IDŐJÁRÁSI NAPIJELENTÉS

137. évfolyam 244. szám

Budapest

2024. augusztus 31. szombat

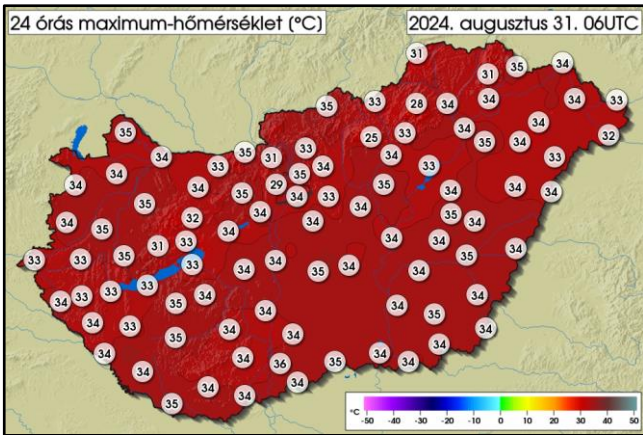
AZ IDŐJÁRÁSI HELYZET EURÓPÁBAN



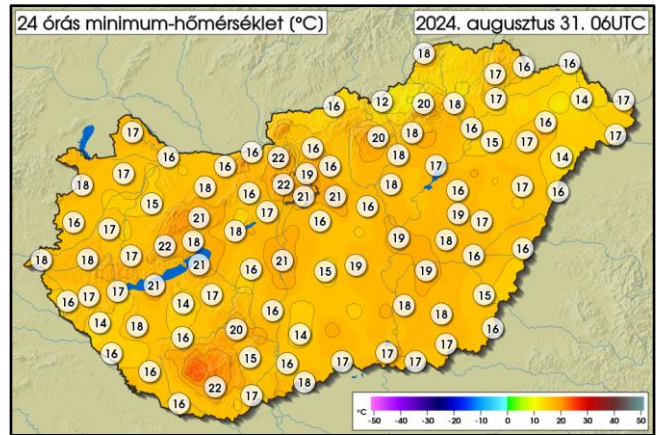
A Skandinávia felett örvénylő ciklon hidegfrontja meghozta a lehülést a Benelux államokban, Dániában, Németország északnyugati és Svédország déli részein - az említett területektől északra és nyugatra jellemzően 25 fok alatt alakul a maximum-hőmérséklet. Az említett front miatt Finnországban több helyen kiadós eső volt az elmúlt 24 órában. Ezzel szemben Európa nagyobb részén továbbra is anticiklonális hatások érvényesülnek, a jellemzően napos, száraz idő mellett sokfelé kitart a hőség. Változékony, záporokkal és zivatarokkal tarkított időjárás a Fekete-tenger környékén egy hidegörvény miatt van. Ezen kívül főként Spanyolországban fordulnak elő zivatarok, ahol néhol kiadós mennyiség hullik. A Kárpát-medence időjárásában lényegi változás nem várható, folytatódik a napos, döntően száraz idő, nem szűnik a hőség.

MAGYARORSZÁG IDŐJÁRÁSA

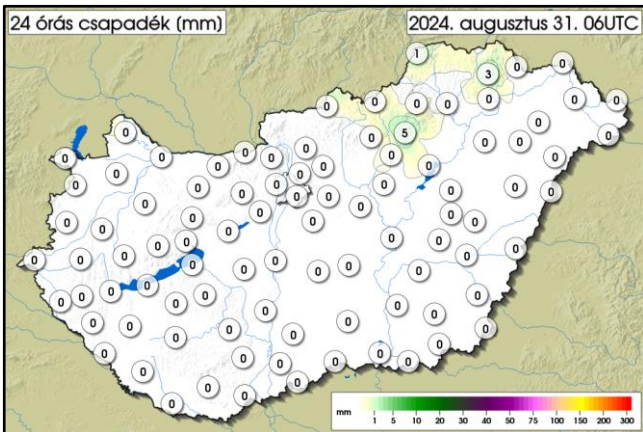
Az adatok a kiadás napján 06UTC-kor zárulnak és az előző 24 óras szélsőértékeket tartalmazzák



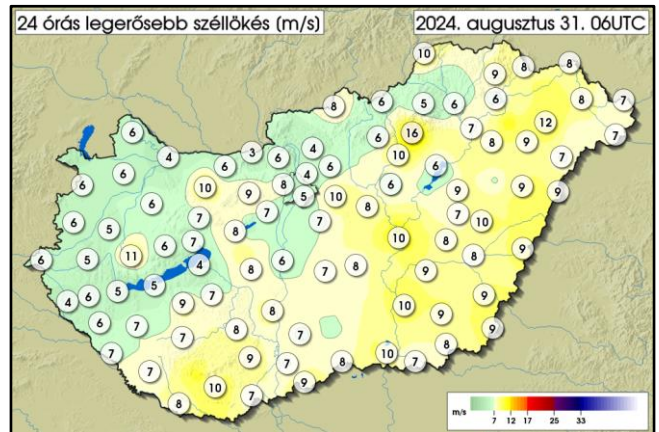
	MIN	MAX
08. 30.	24,6 °C Kékestető	36,0 °C Baja Csillagvizsgáló
REKORD	8,3 °C Kékestető 1989	38,2 °C Debrecen 1992



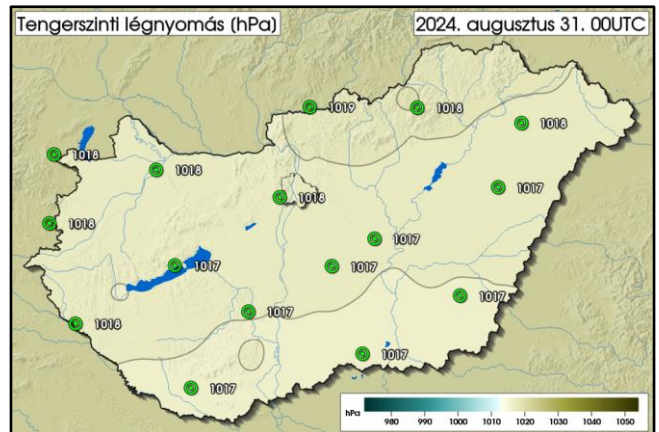
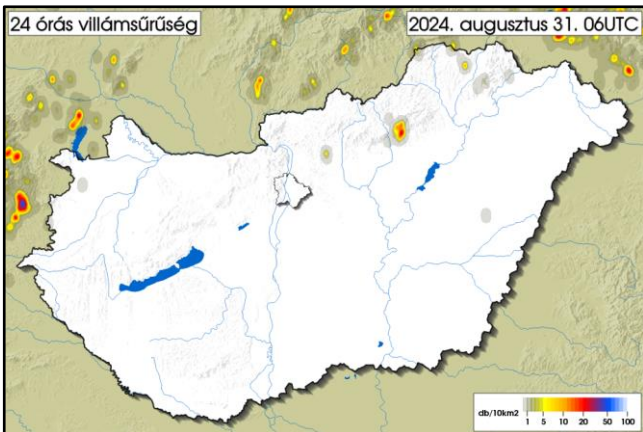
	MIN	MAX
08. 30.	11,8 °C Lénárdaróc	24,3 °C Siófok platform
REKORD	2,1 °C Zabar 2001	23,6 °C Budapest 2019



	MAX
08. 30.	4,8 mm Eger
REKORD	116,1 mm Nógrád 1918



	MAX
08. 30.	15,6 m/s Eger
REKORD	26,6 m/s Keszthely 1964

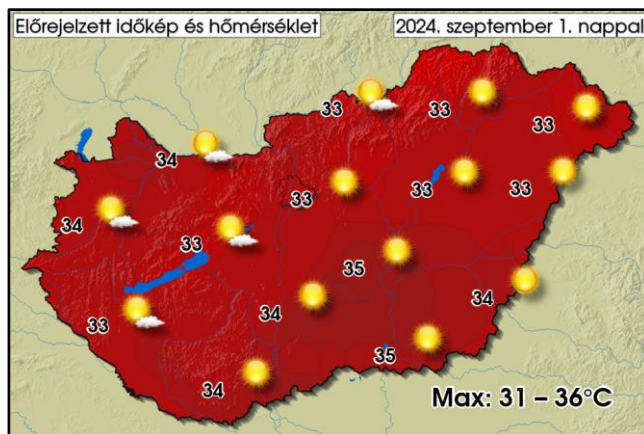
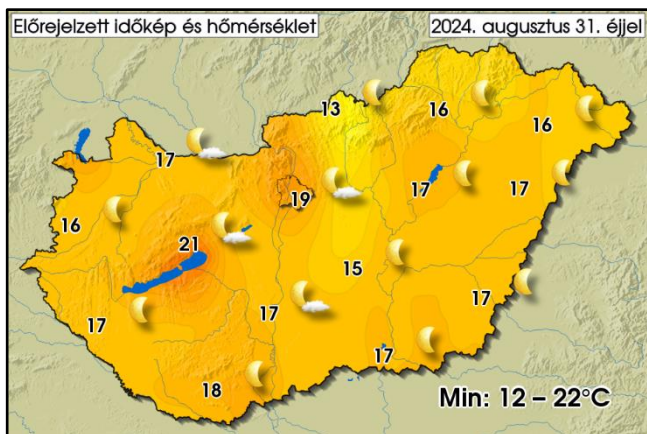


AZ ELŐZŐ NAP IDŐJÁRÁSÁRÓL RÖVIDEN:

Pénteken naps idő volt jellemzően kevés felhővel, csak néhány helyen alakult ki zápor, zivatar. Az északkeleti szelet az Alföldön kísérték időnként élénk lökések. A hőmérséklet csúcserőke döntően 32 és 36 fok között alakult. Éjszaka derült vagy gyengén felhős volt az ég, csapadékról nem érkezett jelentés. Hajnalra általában 15 és 21 fok közé hűlt le a levegő, de a hidegre hajlamos helyeken ennél hűvösebb idő is előfordult. Az elmúlt 24 órában lehullott csapadék mennyisége általában csapadékyom és 5 mm között alakult.

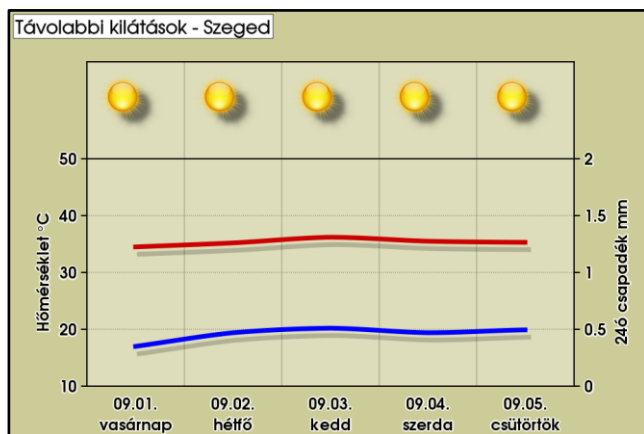
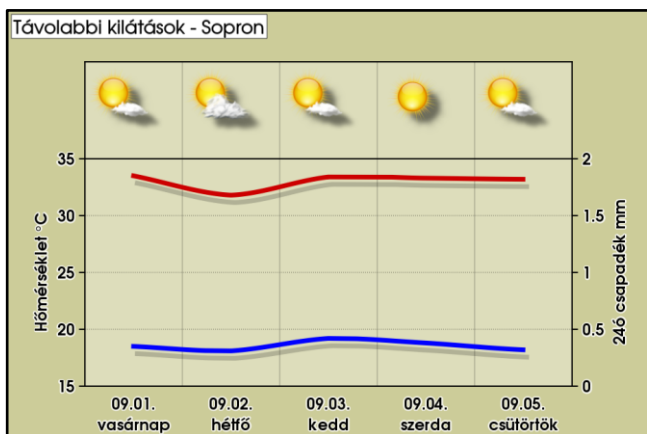
VÁRHATÓ IDŐJÁRÁS AZ ORSZÁG TERÜLETÉN MÁSNAP ESTIG:

Ma és holnap is naps idő várható kevés gomoly- és fátyolfelhővel. Ma néhány zápor, esetleg egy-egy zivatar kialakulása nem kizárt, éjszaka és holnap csapadék nem várható. Az északkeleti szél az Alföldön megélénkülhet.



TÁVOLABBI KILÁTÁSOK:

A jövő hét közepéig is folytatódik a kánikula. A légköri frontok továbbra is elkerülik térségünket. Naps időre van kilátás helyenként gomoly-, illetve fátyolfelhőkkel. Csapadék nem valószínű. Többnyire mérsékelt marad a légmozgás.



AZ ELMÚLT 24 ÓRA ADATAI (2024.08.31. 06UTC-ig)

Állomás	Csapadék [mm]	Max. hőm. [°C]	Min. hőm. [°C]	Max. szélsebesség [m/s]	Állomás	Csapadék [mm]	Max. hőm. [°C]	Min. hőm. [°C]	Max. szélsebesség [m/s]
Jobaháza	0,0	33,9	16,6	5,8	Penc	0,0	33,4	16,0	4,4
Győr	0,0	34,4	16,4	4,1	Sülysáp	0,0	33,2	21,4	9,8
Mosonmagyaróvár	0,0	34,6	17,4	5,6	Tápiószele	0,0	34,3	16,4	8,2
Pér	0,0	33,9	15,8	6,1	Tésa	0,0	34,8	15,4	6,1
Sopron	0,0	-	-	-	Baja	0,0	36,0	16,3	6,9
Sopronhorpács	0,0	33,8	18,1	5,9	Fülöpháza	0,0	35,3	14,6	7,4
Káld	0,0	35,2	16,8	5,0	Kecskemét	0,0	33,6	18,6	7,6
Szentgotthárd	0,0	33,0	17,8	5,8	Kelebia	0,0	34,5	16,5	8,0
Szombathely	0,0	34,1	16,2	5,7	Kiskunhalas	0,0	34,5	18,5	6,8
Vasvár	0,0	34,3	17,3	4,9	Kiskunmajsa	0,0	-	-	-
Iklódbördöce	0,0	34,3	15,6	4,3	Tass	0,0	34,3	18,9	6,9
Keszthely	0,0	33,0	16,3	3,1	Szécsény	0,0	35,0	15,5	8,3
Nagykanizsa	0,0	34,0	13,9	6,1	Zabar	0,0	32,9	11,9	5,5
Sármellék	0,0	33,3	17,2	5,2	Eger	4,8	32,9	18,2	15,6
Nagykutas	0,0	33,2	17,8	5,2	Kékestető	0,0	24,6	19,7	6,4
Kab-hegy	0,0	31,4	22,4	6,2	Kompolt	0,0	34,0	18,3	10,0
Pápa	0,0	34,6	15,4	6,1	Poroszló	0,0	33,4	16,9	6,4
Sütemeg	0,0	34,8	17,1	10,8	Jászapáti	0,0	35,0	17,7	6,2
Szentkirályszabadja	0,0	33,0	18,1	6,7	Kunmadaras	0,0	34,0	16,0	8,9
Tés	0,0	31,6	21,2	6,5	Szolnok	0,0	33,8	19,1	9,7
Csurgó	0,0	33,6	15,6	6,8	Túrkeve	0,0	33,8	18,0	8,3
Fonyód	0,0	32,8	20,7	5,0	Pitvaros	0,0	34,4	16,9	7,9
Homokszentgyörgy	0,0	34,2	16,4	7,0	Szeged	0,0	34,4	17,1	9,7
Kaposvár	0,0	34,8	15,7	7,0	Szentes	0,0	34,1	17,7	9,7
Nemeskisfalud	0,0	33,4	18,1	7,0	Hidasnémeti	0,0	33,6	15,8	7,8
Siófok	0,0	32,8	20,8	4,0	Jósvaő	1,4	31,4	17,8	10,0
Tata	0,0	32,6	16,4	5,5	Miskolc	0,0	33,7	18,2	5,8
Tát	0,0	34,5	15,6	2,8	Sátoraljaújhely	0,0	35,2	16,0	8,0
Vérteskethely	0,0	33,9	17,7	9,9	Tarcal	0,0	33,6	17,3	6,4
Agárd	0,0	33,2	18,4	5,5	Csenger	0,0	32,3	16,5	7,1
Felcsút	0,0	34,9	15,5	8,9	Milota	0,0	33,2	16,6	7,3
Martonvásár	0,0	34,1	16,7	6,9	Napkor	0,0	34,0	16,3	11,6
Sárbogárd	0,0	34,4	15,6	7,8	Nyírlugos	0,0	33,4	13,6	6,8
Székesfehérvár	0,0	34,2	18,0	8,4	Újfehértó	0,0	33,6	17,0	8,5
Bátaapáti	0,0	33,5	14,9	8,6	Vásárosnamény	0,0	33,7	14,3	8,2
Iregszemce	0,0	34,4	16,8	7,4	Záhony	0,0	33,5	16,4	8,4
Paks	0,0	33,9	16,2	8,3	Bagamér	0,0	33,7	15,5	9,1
Tevel	0,0	33,5	19,9	7,8	Debrecen	0,0	33,7	17,0	9,1
Pécs Árpádtető	0,0	33,8	20,8	-	Folyás	0,0	35,0	15,1	8,4
Pécs Pogány	0,0	33,8	21,8	9,5	Körösszakál	0,0	34,2	16,1	9,2
Sellye	0,0	35,3	15,6	7,8	Szerep	0,0	34,2	16,9	9,6
Aszód	0,0	33,8	16,4	6,3	Békéscsaba	0,0	34,0	15,4	9,2
Bp, János-hegy	0,0	29,1	22,2	8,4	Körösladány	0,0	34,6	16,3	7,6
Bp, Lőrinc	0,0	33,6	20,7	5,3	Lókősháza	0,0	33,6	16,1	9,4
Bp, Újpest	0,0	34,5	18,5	4,3	Orosháza	0,0	34,5	18,0	9,1
Kakucs	0,0	33,5	15,8	6,8	Szarvas	0,0	34,4	18,7	8,5