

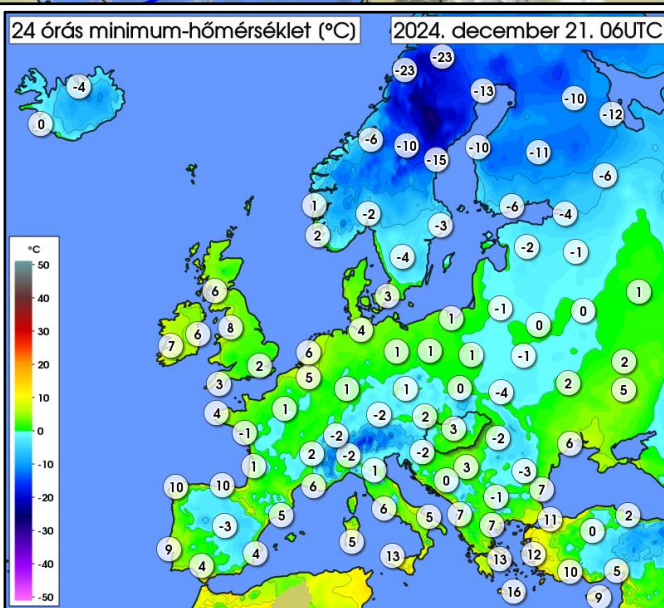
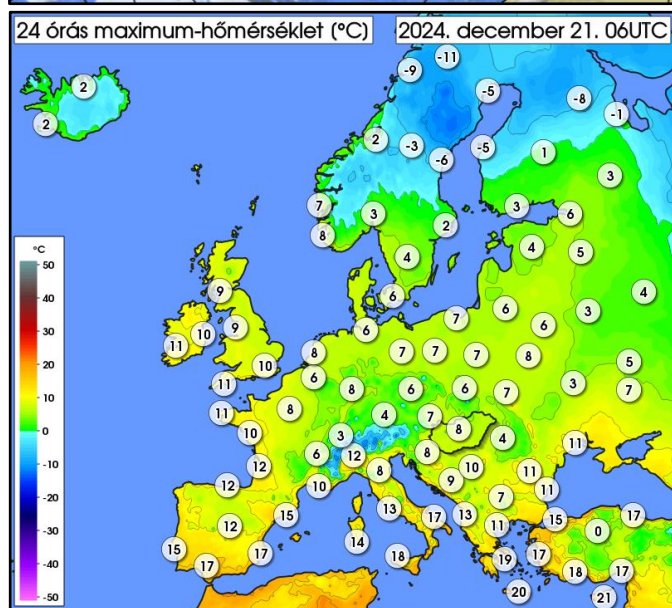
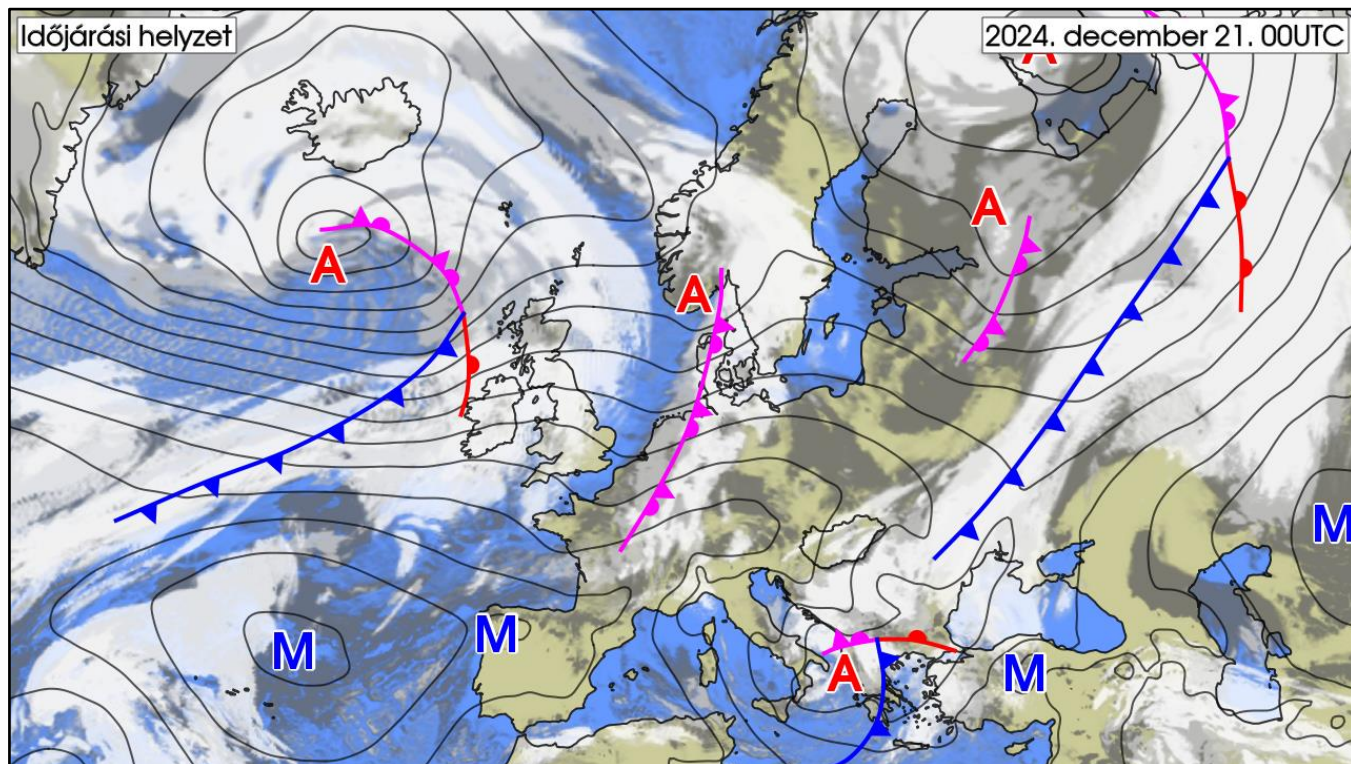
IDŐJÁRÁSI NAPIJELENTÉS

137. évfolyam 356. szám

Budapest

2024. december 21. szombat

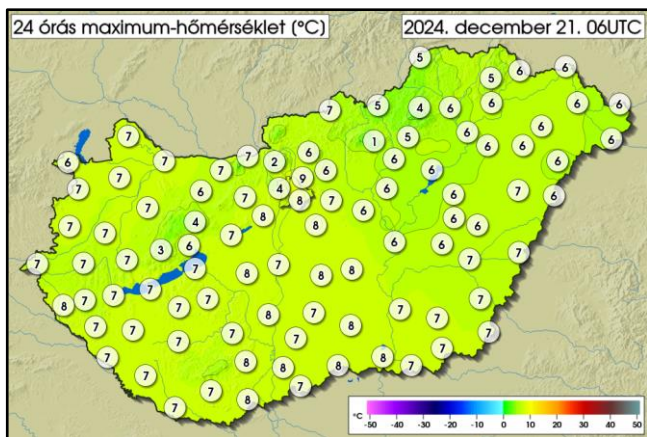
AZ IDŐJÁRÁSI HELYZET EURÓPÁBAN



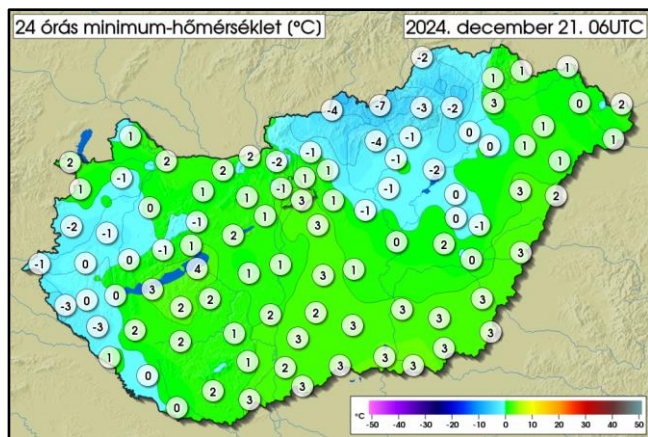
Kontinensünk időjárását több ciklon teszi változóknnyá. A Kelet-európai-síkság területén lévő frontrendszer mentén többfelé fordul elő havazás, míg Olaszország és a Balkán-félsziget fölött örvénylő, Dionisio névre keresztelt ciklon is okoz havazást, de emellett eső, záporosó is előfordul arrafelé. Mindezeken túl a Skandináv-félsziget déli részén, valamint Északnyugat-Európában is több helyen észlelnek csapadékévkénységet. Azonban nemcsak csapadék, hanem erős, illetve a Mediterrán-térségben és Közép-Európában, valamint a Brit-szigeteken viharos, helyenként erősen viharos szellőkések is előfordulnak a frontok nyomán. Ma hazánkban átmenetileg nyugodt, száraz, naposabb időre számíthatunk, de vasárnap ismét egy hullámzó frontrendszer érkezik, emiatt beborul az ég, és a nap második felében vegyes halmazállapotú csapadék is várható főként az ország nyugati kétharmadán.

MAGYARORSZÁG IDŐJÁRÁSA

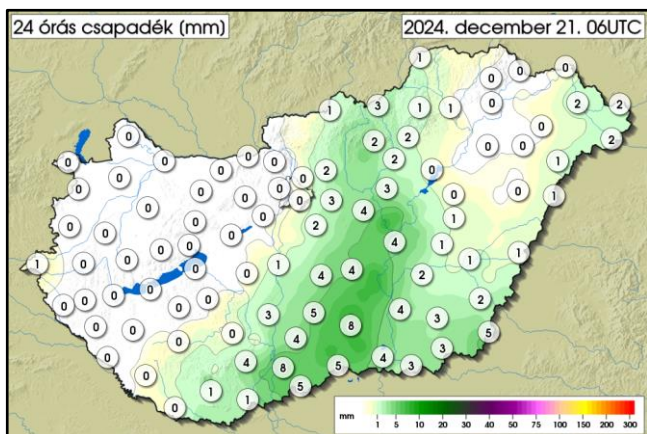
Az adatok a kiadás napján 06UTC-kor zárulnak és az előző 24 órás szélsőértékeket tartalmazzák



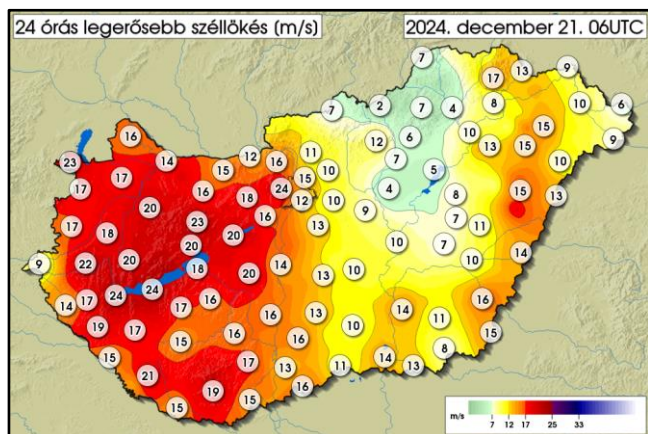
	MIN	MAX
12. 20.	0,7 °C Kékestető	8,8 °C Budapest Újpest
REKORD	-13,8 °C Kalocsa 1940	17,0 °C Sellye 2019



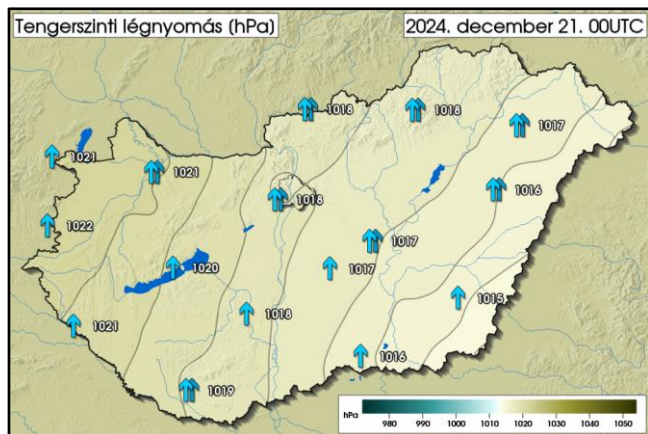
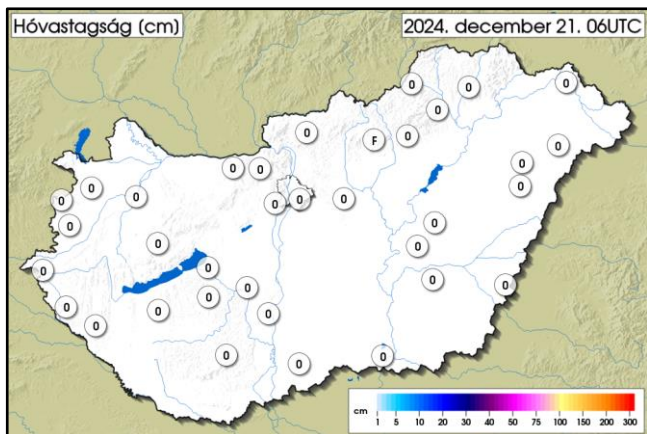
	MIN	MAX
12. 20.	-6,9 °C Zabar	4,1 °C Szeged belterület
REKORD	-22,6 °C Szerep 1933	10,7 °C Pannonhalma 1958



	MAX
12. 20.	8,2 mm Jászszentlászló
REKORD	40,6 mm Piliszentkereszt 1966



	MAX
12. 20.	27,2 m/s Balatonmáriafürdő
REKORD	29,9 m/s Kab-hegy 2001

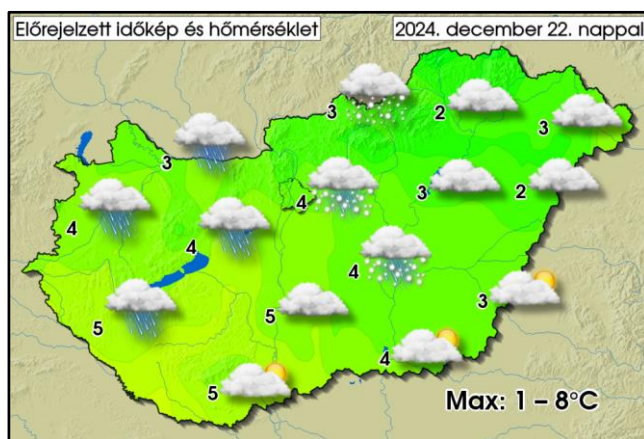
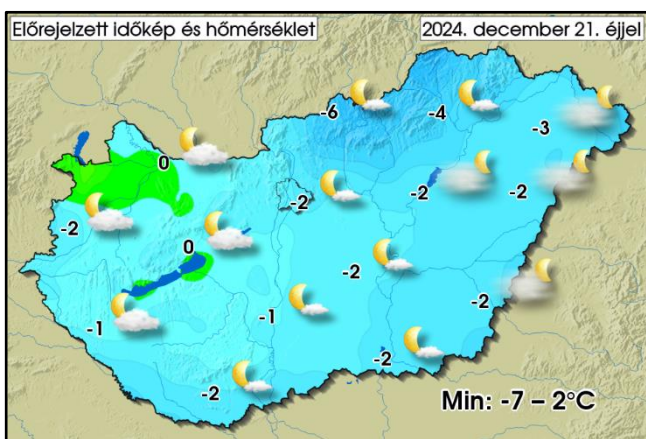


AZ ELŐZŐ NAP IDŐJÁRÁSÁRÓL RÖVIDEN:

Pénteken erősen felhős vagy borult volt az ég, az ország keleti, délkeleti felén fordult elő - főleg délután - több helyen eső, zápor, az Északi-középhegység csúcsain havazás is. Az északnyugati szelet a Dunántúlon sokfelé erős, helyenként viharos szellőkésések kísérték. A maximum-hőmérséklet 4 és 8 fok között alakult. Este északnyugat felől elkezdett szakadozni, csökkenni a felhőzet, reggelre délkeleti tájakon, valamint helyenként az Észak-Dunántúlon ébredhettek még felhős égre. Az esti órákban délkeleten még előfordult csapadék, majd ott is szárazra fordult az idő. Az északias szél a Dunántúlon csak lassan vesztett erejéből, miközben a Tiszántúlon elkezdett megélnkül, helyenként megerősödni. A legalacsonyabb éjszakai hőmérséklet döntően -4 és +3 fok között változott, de Zabarban -7 fokot is mértünk. Az elmúlt 24 órában lehullott csapadék mennyisége csapadékyom és 8 mm között változott.

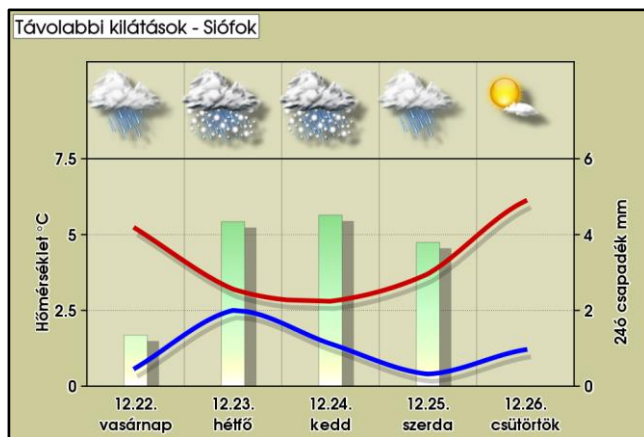
VÁRHATÓ IDŐJÁRÁS AZ ORSZÁG TERÜLETÉN MÁSNAP ESTIG:

Ma döntően gyengén felhős, napos, száraz időre számíthatunk. Az éjszaka második felében északnyugat felől elkezd megnövekedni a felhőzet, ami vasárnap tovább folytatódik, délutánra szinte mindenütt beborul az ég. Ugyanakkor délelőtt a déli, délkeleti tájakon még lehetnek napos periódusok. Vasárnap délután északnyugat felől egyre többfelé elered az eső, ami késő délutántól többfelé átválthat havas esőbe, főként az Északi-középhegység térségben havazásba is. Ma az északias, holnap már a délire, délnyugatra forduló szél élénkül meg többfelé, amit helyenként a Dunántúlon erős lökések kísérhetnek.



TÁVOLABBI KILÁTÁSOK:

Mozgalmasan alakul az idei karácsony időjárása hazánkban. Egy tőlünk délre, délkeletre található mediterrán ciklon hátoldalán az erősen felhős, borult ég mellett többfelé kell számítani vegyes halmazállapotú csapadékra, mely szentestéig inkább havazás, majd egyre inkább eső lehet. Erős, sőt szenteste, illetve karácsony napján nagy területen viharos lökések kísérhetik az északias irányú szelet. Csütörtökre, karácsony másnapjára egy anticiklon épül ki tőlünk északra, megnyugszik időjárásunk, csökken a felhőzet is, így sok napsütés várható csapadék nélkül. A hőmérséklet nagyjából a sokévi átlag körül alakul.



AZ ELMÚLT 24 ÓRA ADATAI (2024.12.21. 06UTC-ig)

Állomás	Csapadék [mm]	Max. hőm. [°C]	Min. hőm. [°C]	Max. szélsebesség [m/s]	Állomás	Csapadék [mm]	Max. hőm. [°C]	Min. hőm. [°C]	Max. szélsebesség [m/s]
Jobaháza	0,0	7,0	-0,8	17,0	Penc	-	5,8	-1,1	10,8
Győr	0,0	7,3	2,4	13,5	Sülysáp	2,7	6,8	1,2	10,0
Mosonmagyaróvár	0,0	7,0	0,7	16,0	Tápiószéle	3,6	6,1	-0,8	9,2
Pér	0,0	7,4	1,3	19,4	Tésa	0,0	6,5	0,2	11,0
Sopron	0,0	6,3	1,8	22,5	Baja	7,9	7,5	2,4	13,0
Sopronhorpács	0,0	6,8	0,5	17,4	Fülöpháza	4,4	8,1	2,7	13,0
Káld	0,0	7,1	-1,2	18,4	Kecskemét	3,8	7,5	1,4	9,8
Szentgotthárd	0,5	6,8	-1,2	8,7	Kelebia	5,3	7,5	3,0	11,0
Szombathely	0,0	7,4	-2,3	16,9	Kiskunhalas	6,5	7,4	2,9	11,3
Vasvár	0,0	6,7	-1,1	-	Kiskunmajsa	7,8	7,7	2,7	10,0
Iklódbördöce	0,0	7,6	-2,7	14,4	Tass	0,7	7,0	1,4	16,9
Keszthely	0,1	7,6	0,9	20,5	Szécsény	1,1	6,6	-4,3	6,5
Nagykanizsa	0,1	6,9	-3,2	19,3	Zabar	3,4	4,6	-6,9	1,9
Sármellék	0,0	7,1	-0,4	23,5	Eger	1,5	5,1	-1,0	5,6
Nagykutas	0,0	6,5	0,2	21,5	Kékestető	2,1	0,7	-3,5	11,5
Kab-hegy	0,0	3,0	-1,0	-	Kompolt	1,8	5,7	-0,9	6,8
Pápa	0,0	7,0	0,4	20,1	Poroszló	0,4	5,9	-2,0	4,9
Sümege	0,0	6,5	-0,1	19,7	Jászapáti	2,9	6,0	-0,6	4,0
Szentkirályszabadja	0,0	6,2	1,0	20,3	Kunmadaras	0,2	6,1	-0,4	7,9
Tés	0,0	4,0	-0,7	22,8	Szolnok	4,4	5,9	0,3	9,9
Csurgó	0,0	7,2	0,7	15,4	Túrkeve	0,9	6,3	1,6	7,2
Fonyód	0,0	6,9	3,1	24,2	Pitvaros	3,3	7,1	2,9	8,0
Homokszentgyörgy	0,4	7,4	-0,2	20,6	Szeged	3,9	7,8	3,1	14,4
Kaposvár	0,1	7,4	1,8	14,5	Szentes	3,5	7,0	2,5	14,1
Nemeskisfalud	0,1	7,0	2,0	17,0	Hidasnémeti	0,3	7,0	-0,4	10,7
Siófok	0,0	7,1	3,5	18,0	Jószaő	0,9	4,7	-2,4	7,1
Tata	0,0	6,8	1,7	15,0	Miskolc	0,9	5,6	-1,8	3,7
Tát	0,0	6,6	1,5	12,4	Sátoraljaújhely	0,0	5,8	1,4	13,2
Vérteskethely	0,0	6,1	0,6	16,4	Tarcal	0,0	6,2	2,8	8,2
Agárd	0,0	7,4	2,2	20,4	Csenger	2,1	5,8	1,2	8,7
Felcsút	0,0	7,0	0,9	17,9	Milota	1,9	5,9	2,0	6,4
Martonvásár	0,0	7,6	1,3	16,4	Napkor	0,2	6,2	1,3	15,4
Sárbogárd	0,0	7,6	0,8	20,0	Nyírlugos	1,3	5,6	0,7	10,1
Székesfehérvár	0,0	7,2	1,5	19,7	Újféhértó	0,0	6,1	1,0	15,0
Bátaapáti	3,6	7,6	1,4	17,3	Vásárosnamény	2,0	6,1	0,3	9,5
Iregszemce	0,0	7,3	1,7	16,3	Záhony	0,1	6,4	0,7	8,8
Paks	2,9	7,6	1,9	16,3	Bagamér	1,1	6,0	2,3	13,2
Tevel	0,1	6,7	0,8	15,8	Debrecen	0,1	6,7	2,8	15,4
Pécs Árpádtető	0,6	5,0	-0,5	-	Folyás	0,0	5,9	0,1	13,3
Pécs Pogány	1,2	7,0	1,6	18,9	Körösszakál	0,7	6,6	2,8	14,2
Sellye	0,2	7,3	0,0	14,6	Szerep	-	6,3	-0,6	10,8
Aszód	1,8	5,8	0,7	9,7	Békéscsaba	2,2	6,8	3,1	16,0
Bp, János-hegy	0,0	3,6	-0,7	24,2	Körösladány	1,4	6,7	-0,1	9,8
Bp, Lőrinc	0,2	8,1	2,5	12,3	Lókösháza	4,7	7,1	3,2	14,6
Bp, Újpest	0,1	8,8	1,4	14,9	Orosháza	3,0	7,1	3,1	10,7
Kakucs	1,5	8,1	2,7	12,6	Szarvas	2,0	-	-	-