

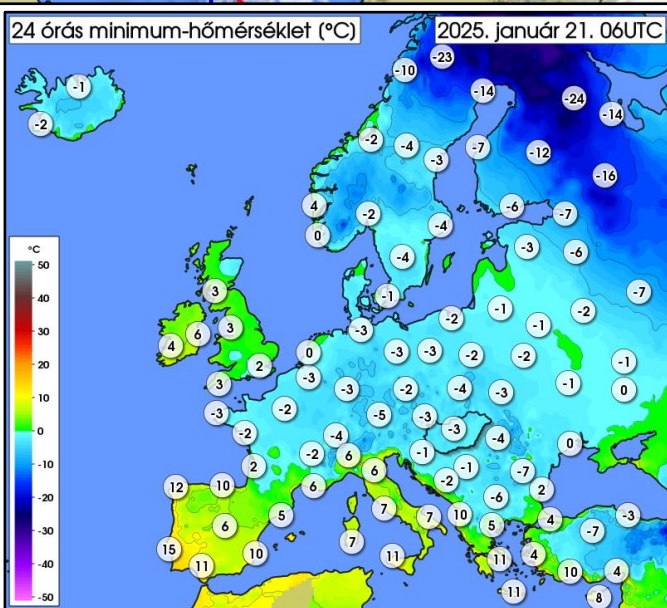
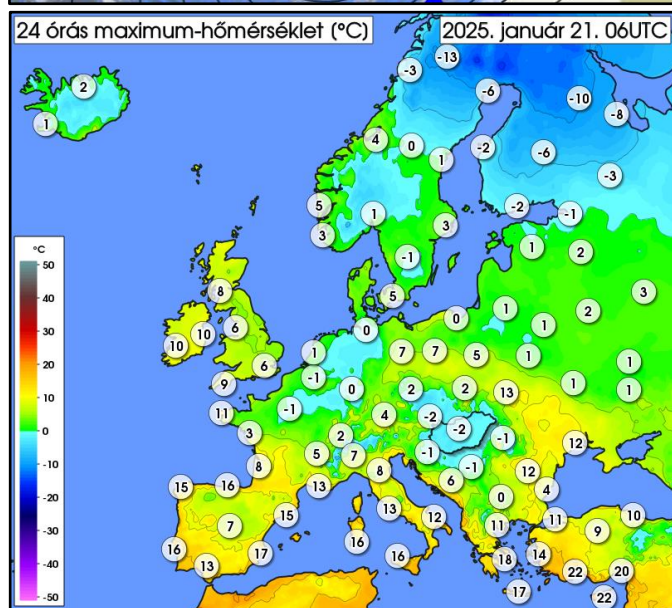
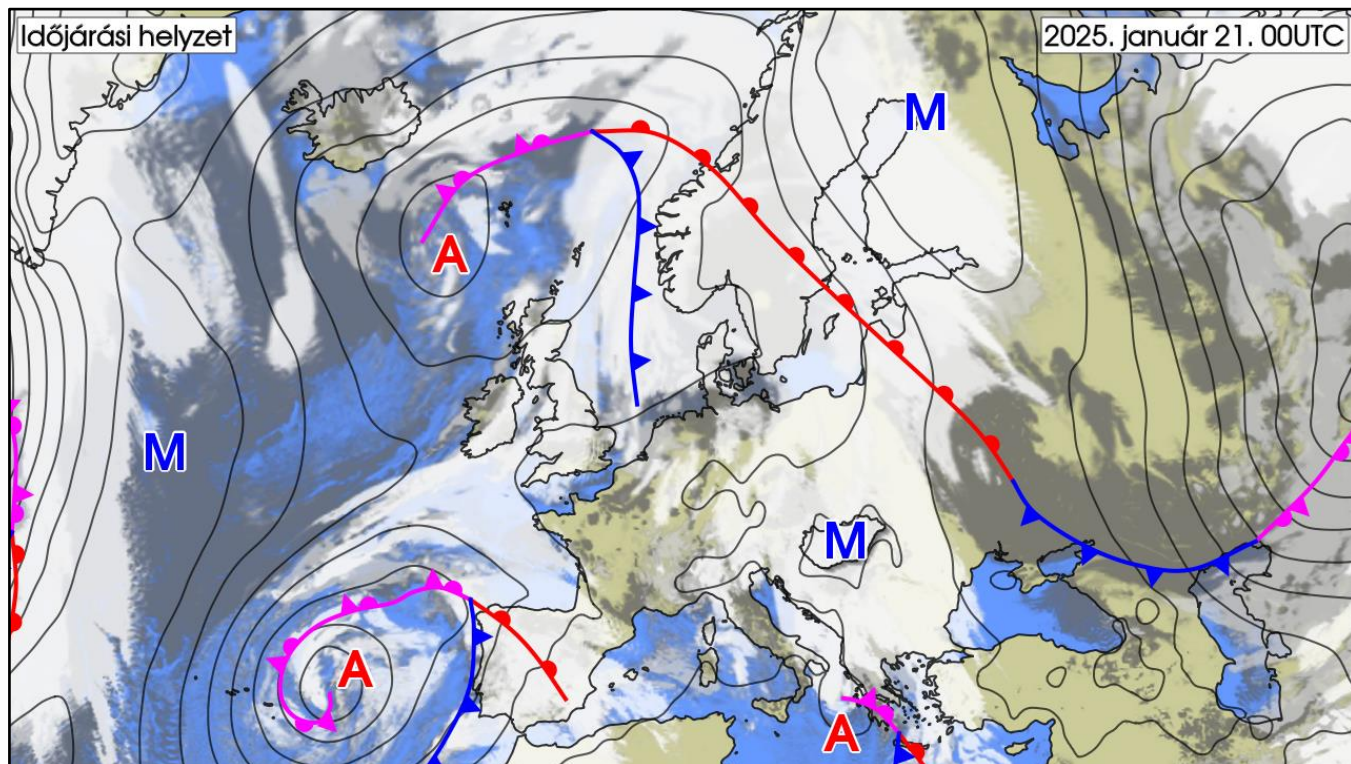
IDŐJÁRÁSI NAPIJELENTÉS

138. évfolyam 21. szám

Budapest

2025. január 21. kedd

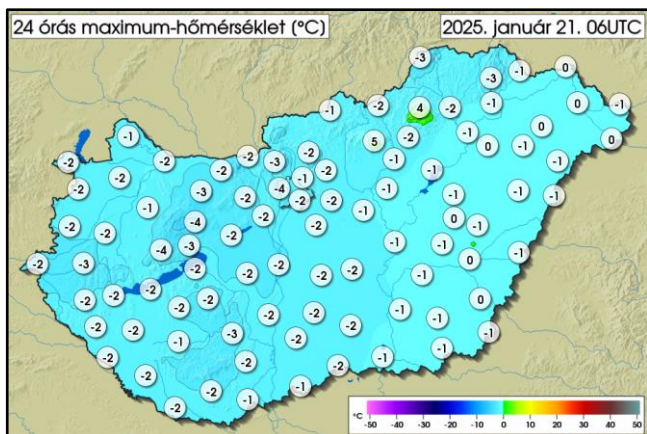
AZ IDŐJÁRÁSI HELYZET EURÓPÁBAN



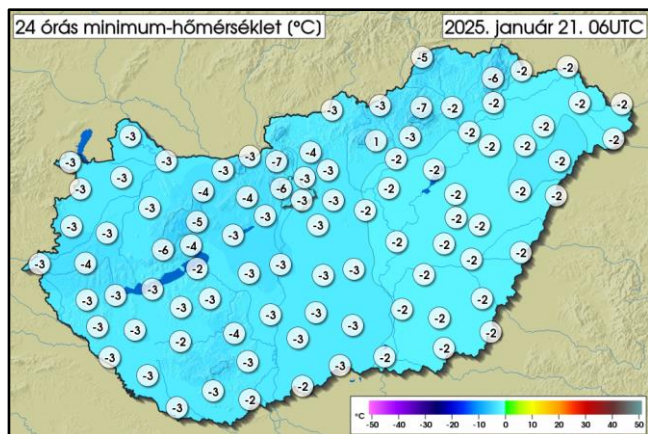
A már napok óta kontinensünk döntő részének időjárását meghatározó anticiklon mostanra valamelyest gyengült, de még mindig több helyen rétegfelhős, párás, ködös az idő. Közben a ciklonok egyre nagyobb teret hódítanak meg szárazföldünkön. Az Ibériai-félszigetet elérő ciklon a nyugati partvidékre kiadós esőt, intenzívebb záporokat hozott, de a Brit-szigetektől északabbra, illetve a Földközi-tenger nyugati medencéjében található alacsony légnyomású képződmény hatására is előfordul csapadék. A csúcsérték nagy területen alakul 10 fok környékén, vagy a felett, de az északi országokban, illetve a köddel, alacsonyszintű felhőzettel borított tájakon fagypont alatti értékeket mérnek. A hidegparna fölé húzódó nedvesebb léghullámok hatására - szerdán már csökkenő eséllyel - ónos eső, fagyott eső, havazás is várható.

MAGYARORSZÁG IDŐJÁRÁSA

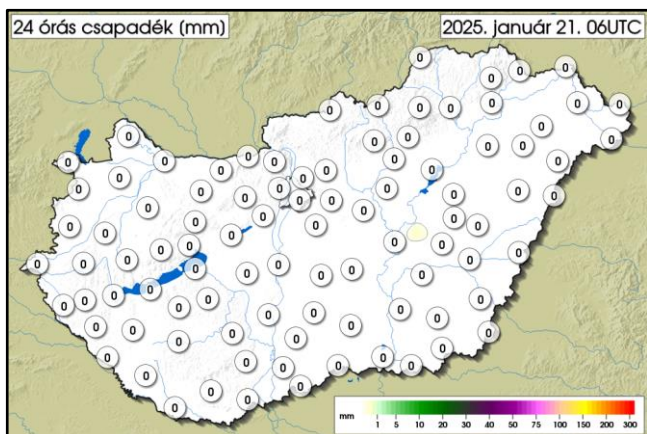
Az adatok a kiadás napján 06UTC-kor zárulnak és az előző 24 órás szélsőértékeket tartalmazzák



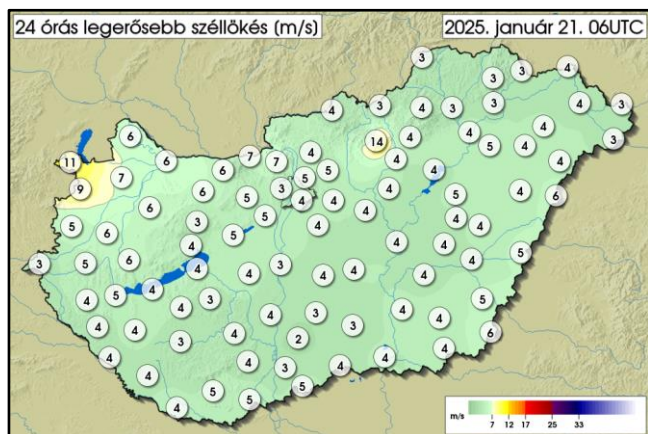
	MIN	MAX
01. 20.	-5,0 °C Gerecse tető	5,0 °C Kékestető
REKORD	-15,2 °C Ásotthalom 1964	17,5 °C Rábagyarmat 2008



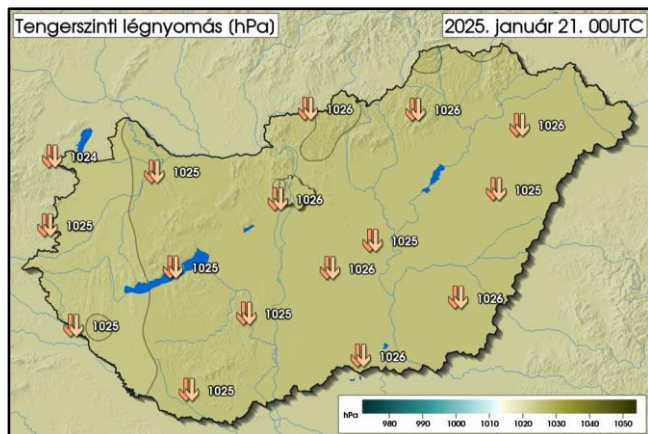
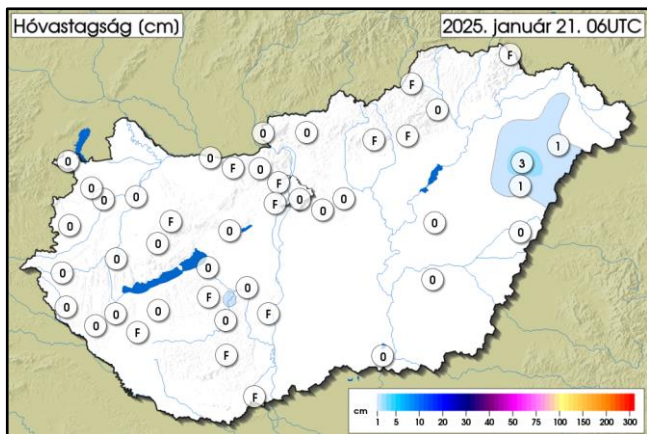
	MIN	MAX
01. 20.	-6,9 °C Dobogókő	0,8 °C Kékestető
REKORD	-26,5 °C Kecskemét 1940	9,0 °C Tát 2008



	MAX
01. 20.	0,3 mm Törökszentmiklós
REKORD	71,2 mm Pécsvárad 1998



	MAX
01. 20.	14,0 m/s Kékestető
REKORD	29,9 m/s Sopron 1986

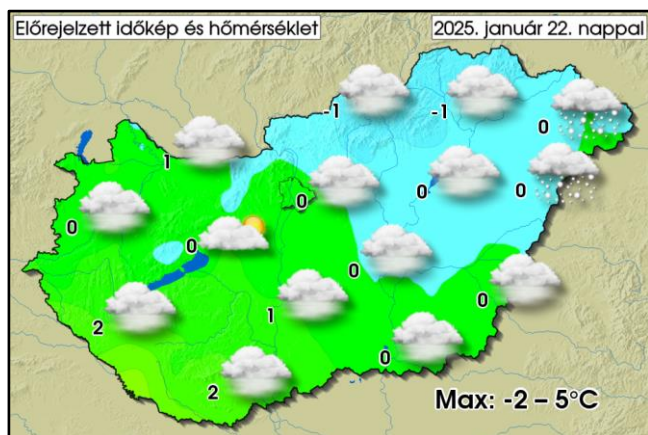


AZ ELŐZŐ NAP IDŐJÁRÁSÁRÓL RÖVIDEN:

Hétfőn borult volt az ég, többfelé páras maradt a levegő, foltokban köd is előfordult. Csak a legmagasabb hegycsúcsok emelkedtek a rétegfelhőzet fölé, melynek hatására ezeken a helyeken fátyolfelhős, napos idő volt. Többfelé észleltek hőszállingózást, ónos szitálást. A hőmérséklet csúcsértéke -3 és 0 fok között alakult, de a napos Kékestetőn +5 fokot mértek. Éjszaka folytatódott a borult, páras, ködös idő helyenként ónos szitálással, hőszállingózással. Hajnalra -5 és -1 fok közé hűlt le a levegő. Az elmúlt 24 órában lehullott csapadék mennyisége mérőállomásainkon sehol sem érte el az 1 mm-t.

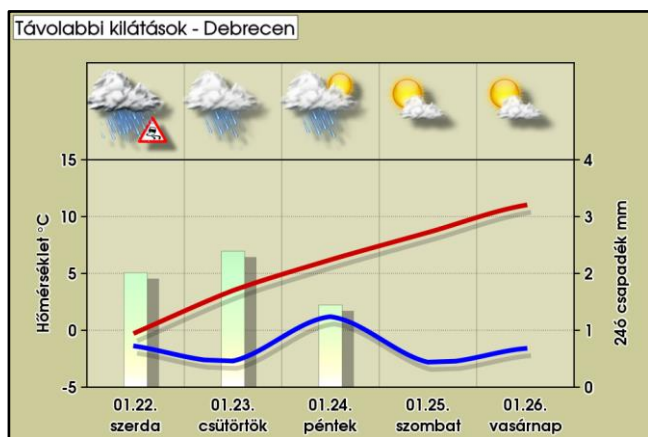
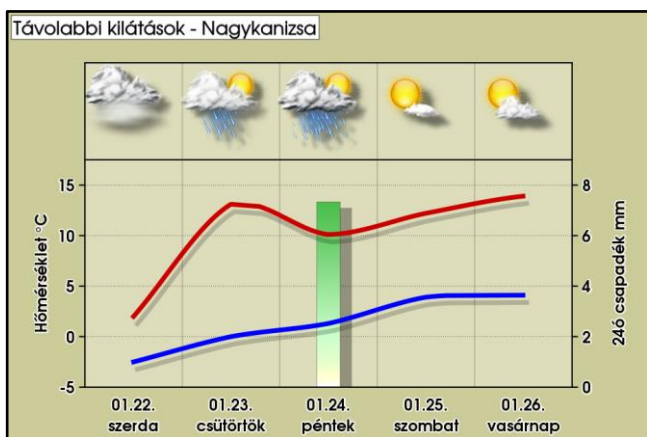
VÁRHATÓ IDŐJÁRÁS AZ ORSZÁG TERÜLETÉN MÁSNAP ESTIG:

Túlnyomóan borult, páras, foltokban ködös lesz az idő, legfeljebb szerdán fordulhatnak elő kisebb szakadozások nyugaton. Az ónos szitálás, hőszállingózás mellett ma egyre nagyobb területen várható ónos eső, fagyott eső, havazás, majd éjszaka a csapadék fokozatosan a keleti országrészre tevődik, holnap napközben lassan meg is szűnik. Az ország nagyobb részén kis mennyiségű csapadékra kell számítani, de főként a Tisza vonalának távolabbi térségében - illetve kisebb körzetekben máshol is - intenzívebb, tartósabb lehet az ónos eső, akár vastagabb jégpáncél is kialakulhat! A légmozgás gyenge vagy mérsékelt marad.



TÁVOLABBI KILÁTÁSOK:

Csütörtök délelőtt az északkeleti tájakon átmeneti ónos eső még előfordulhat, majd egyre inkább esőbe vált a csapadék. Pénteken is több helyen eshet, szombatra azonban szárazabb léghullámok érkeznek. A déli szél élénk, néhol erős lesz, ezzel együtt pedig emelkedik a hőmérséklet: a hétvégén már nagyrészt 10 fok feletti csúcsértékekre számíthatunk, de északkeleten hűvös, hideg marad az idő.



AZ ELMÚLT 24 ÓRA ADATAI (2025.01.21. 06UTC-ig)

Állomás	Csapadék [mm]	Max. hőm. [°C]	Min. hőm. [°C]	Max. szélsebesség [m/s]	Állomás	Csapadék [mm]	Max. hőm. [°C]	Min. hőm. [°C]	Max. szélsebesség [m/s]
Jobaháza	0,0	-1,8	-2,9	6,7	Penc	-	-2,3	-3,6	3,7
Győr	0,0	-1,8	-2,8	6,0	Sülysáp	0,0	-2,3	-3,1	4,4
Mosonmagyaróvár	0,0	-1,4	-2,7	6,3	Tápiószele	0,0	-1,2	-2,1	3,9
Pér	0,0	-2,0	-3,0	6,6	Tésa	0,0	-0,9	-1,9	4,5
Sopron	0,0	-1,6	-3,4	10,9	Baja	0,0	-	-	2,9
Sopronhorpács	0,0	-1,8	-3,0	8,9	Fülöpháza	0,0	-1,6	-2,7	3,7
Káld	0,0	-1,9	-3,3	6,0	Kecskemét	0,0	-1,6	-2,6	4,2
Szentgotthárd	0,0	-2,2	-3,3	3,2	Kelebia	0,0	-1,6	-2,9	4,0
Szombathely	0,0	-1,9	-3,0	5,4	Kiskunhalas	0,0	-1,7	-3,0	3,1
Vasvár	0,0	-2,3	-3,3	-	Kiskunmajsa	0,0	-1,6	-2,6	3,4
Iklódbördöce	0,0	-	-	-	Tass	0,0	-2,3	-3,5	4,5
Keszthely	0,0	-1,5	-2,8	4,2	Szécsény	0,0	-1,2	-2,5	3,8
Nagykanizsa	0,0	-1,7	-2,9	3,5	Zabar	0,0	-1,8	-3,4	2,7
Sármellék	0,0	-1,6	-2,9	4,7	Eger	0,0	-2,1	-3,1	3,8
Nagykutas	0,0	-2,6	-3,5	4,6	Kékestető	0,0	5,0	0,8	14,0
Kab-hegy	0,0	-4,2	-5,8	-	Kompolt	0,0	-1,3	-2,1	4,1
Pápa	0,0	-1,2	-2,6	5,5	Poroszló	0,0	-0,7	-1,8	3,9
Sümege	0,0	-	-	6,0	Jászapáti	0,0	-1,1	-1,8	3,8
Szentkirályszabadja	0,0	-3,1	-3,7	3,7	Kunmadaras	0,0	-0,8	-1,6	4,7
Tés	0,0	-4,4	-5,4	2,8	Szolnok	0,0	-1,1	-1,8	4,1
Csurgó	0,0	-1,7	-2,5	3,7	Túrkeve	0,0	-0,7	-1,7	3,9
Fonyód	0,0	-1,5	-2,7	3,9	Pitvaros	0,0	-0,8	-1,9	4,4
Homokszentgyörgy	0,0	-2,0	-3,1	3,9	Szeged	0,0	-0,8	-2,0	4,3
Kaposvár	0,0	-1,3	-2,4	3,3	Szentes	0,0	-1,0	-1,9	4,2
Nemeskisfalud	0,0	-2,2	-3,4	4,4	Hidasnémeti	0,0	-1,3	-2,4	3,6
Siófok	0,0	-1,6	-2,4	4,1	Jósuaő	0,0	-2,9	-5,2	3,1
Tata	0,0	-1,9	-2,9	5,7	Miskolc	0,0	-1,5	-2,2	3,4
Tát	0,0	-1,7	-3,0	6,8	Sátoraljaújhely	0,0	-1,0	-2,0	3,0
Vérteskethely	0,0	-3,4	-4,2	6,1	Tarcal	0,0	-1,3	-2,3	3,3
Agárd	0,0	-2,3	-3,2	4,2	Csenger	0,0	-0,3	-2,0	3,4
Felcsút	0,0	-2,3	-3,5	5,3	Milota	0,0	-0,5	-2,1	3,3
Martonvásár	0,0	-2,1	-3,2	4,9	Napkor	0,0	-0,4	-2,1	4,4
Sárbogárd	0,0	-2,2	-3,2	4,2	Nyírlugos	0,0	-0,9	-2,3	4,2
Székesfehérvár	0,0	-2,4	-3,3	4,9	Újféhértó	0,0	-0,8	-2,2	3,8
Bátaapáti	0,0	-1,9	-2,8	3,5	Vásárosnamény	0,0	-0,4	-2,0	3,6
Iregszemcse	0,0	-2,1	-3,0	3,4	Záhony	0,0	-0,4	-2,0	3,5
Paks	0,0	-1,9	-2,7	4,1	Bagamér	0,0	-1,0	-1,8	6,4
Tevel	0,0	-2,7	-3,5	4,0	Debrecen	0,0	-0,8	-2,2	4,3
Pécs Árpádtető	0,0	-3,6	-4,6	-	Folyás	0,0	-0,4	-1,7	4,9
Pécs Pogány	0,0	-2,3	-3,0	4,6	Körösszakál	0,0	-0,5	-1,5	5,3
Sellye	0,0	-1,5	-2,5	4,4	Szerep	0,0	-0,5	-1,8	4,4
Aszód	0,0	-1,7	-2,8	4,6	Békéscsaba	0,0	-0,4	-1,7	5,3
Bp, János-hegy	0,0	-4,2	-5,5	2,9	Körösladány	0,0	-0,3	-1,8	3,8
Bp, Lőrinc	0,0	-1,9	-3,2	3,8	Lókösháza	0,0	-0,5	-1,6	5,9
Bp, Újpest	0,0	-1,3	-2,6	4,8	Orosháza	0,0	-0,7	-1,8	4,4
Kakucs	0,0	-1,6	-2,9	3,9	Szarvas	0,0	-0,8	-1,7	3,5