

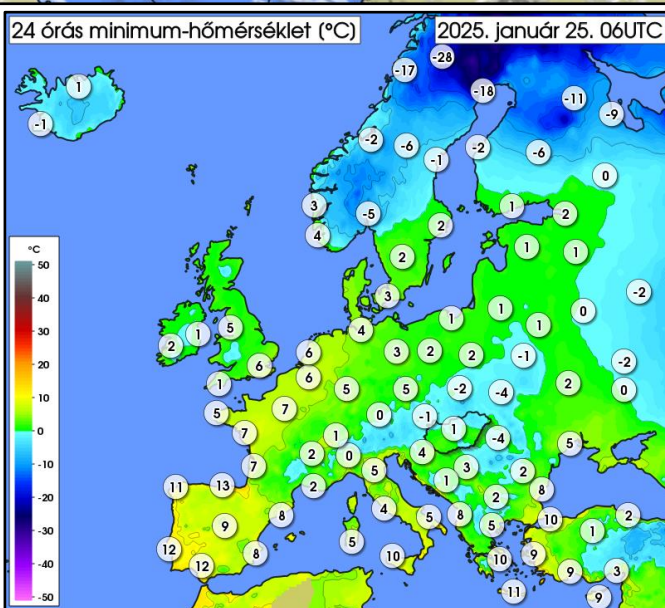
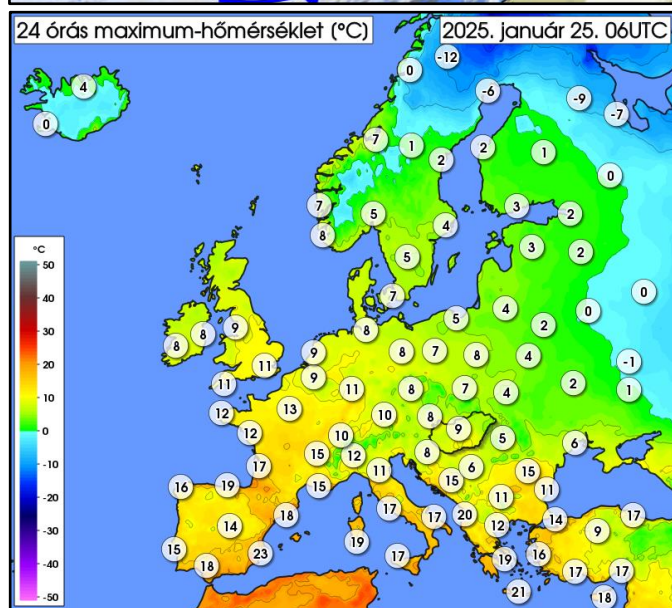
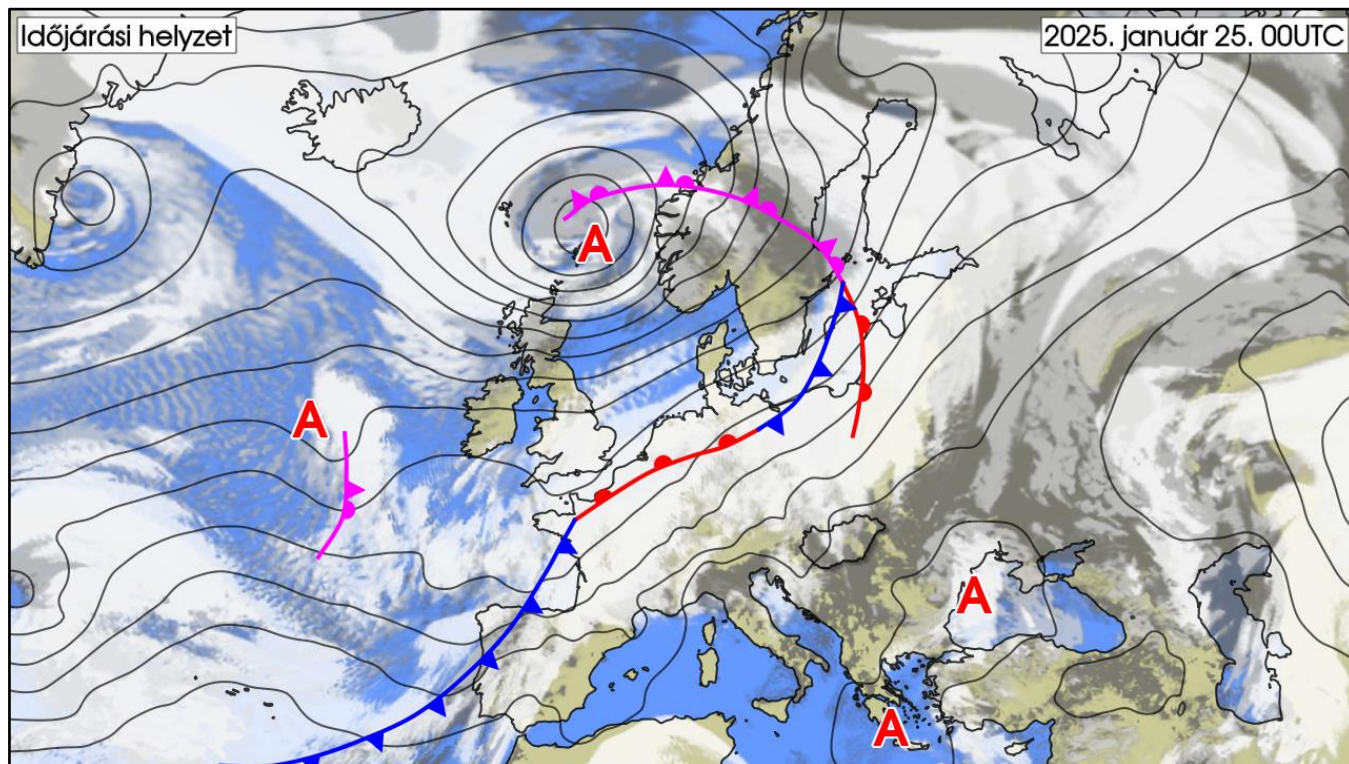
# IDŐJÁRÁSI NAPIJELENTÉS

138. évfolyam 25. szám

Budapest

2025. január 25. szombat

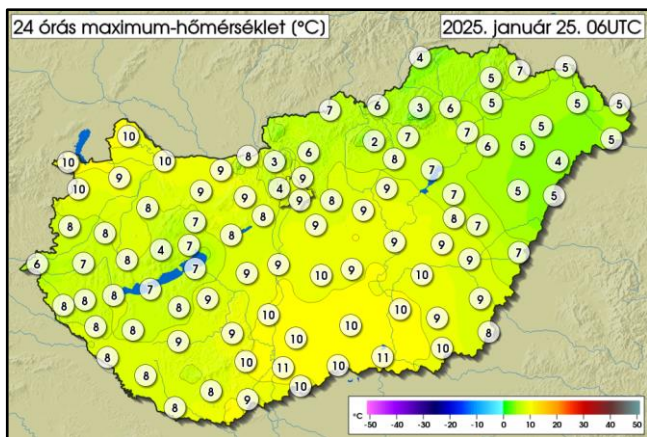
## AZ IDŐJÁRÁSI HELYZET EURÓPÁBAN



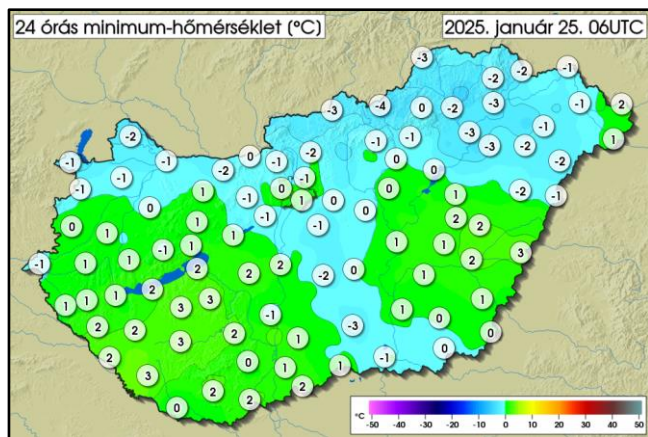
A Kelet-európai-síkság felett anticiklon terül el, arrafelé a változó vastagságú felhőzetből csak kis mennyiségű hószállingózás, havazás alakul ki. A Földközi-tenger középső és nyugati medencéjében sincs számottevő csapadék, Görögország felett viszont sekély ciklon helyezkedik el, ami miatt ott, illetve a Balkán-félszigeten több a felhő, és nagyobb területen esik az eső. Skócia és Norvégia között markáns ciklon örvénylik, amelynek frontrendszerre Németországon és Franciaországon át Portugáliáig hullámszerűen. Emiatt Európa északi és nyugati felén változékony, szeles, gyakran csapadékos az idő. Ennek mennyisége helyenként 20 mm felett alakul, a skandináv, valamint a skót hegyekben hó, másutt eső formájában érkezik. A ciklon előoldalán meleg légtömeg áramlik kontinensünk középső és déli része fölé, így a Kárpát-medence térségében is a sokévi átlag felett alakul a hőmérséklet, viszont a szélsőséges, emiatt tartósabban borult, ködös részeken alig melegszik fagypont fölé a levegő.

# MAGYARORSZÁG IDŐJÁRÁSA

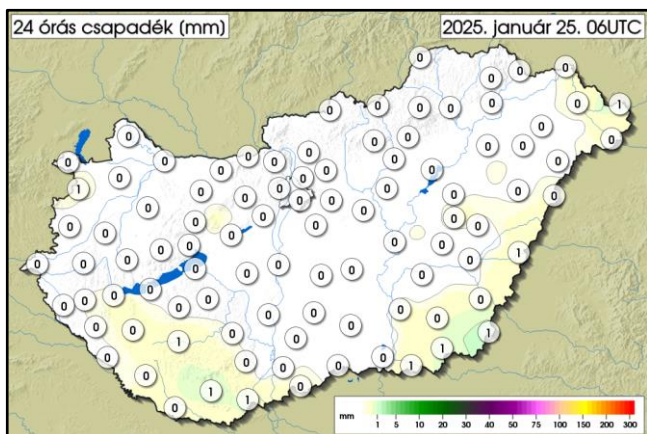
Az adatok a kiadás napján 06UTC-kor zárulnak és az előző 24 órás szélsőértékeket tartalmazzák



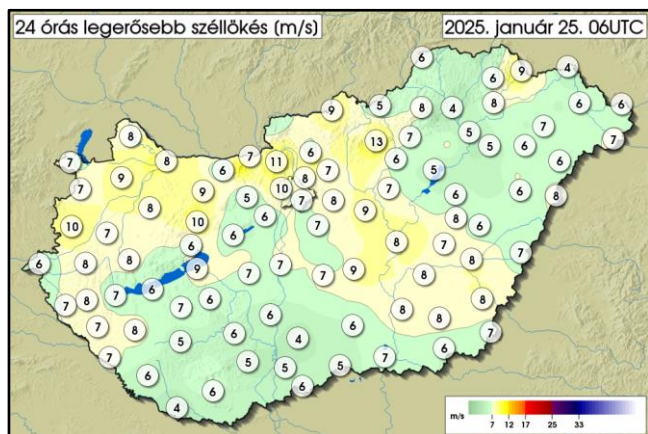
	MIN	MAX
01. 24.	<b>1,6 °C</b> Kékestető	<b>10,8 °C</b> Kiskunhalas
REKORD	<b>-22,4 °C</b> Szarvas 1942	<b>16,1 °C</b> Sopron 2024



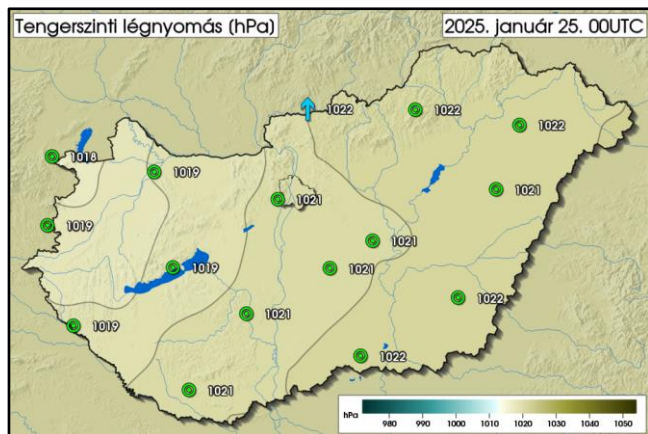
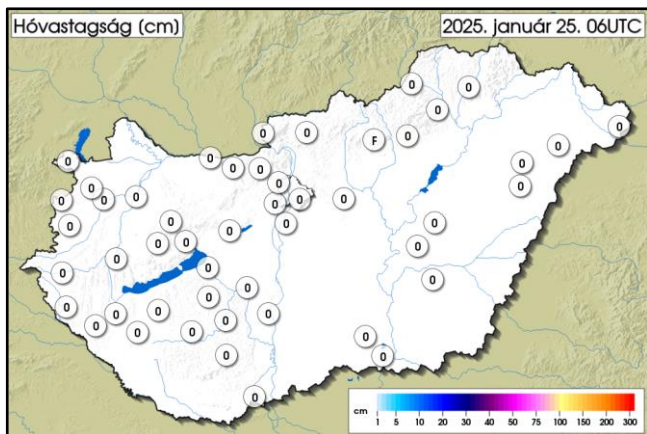
	MIN	MAX
01. 24.	<b>-5,1 °C</b> Szikszó Vízmű	<b>4,0 °C</b> Babócsa
REKORD	<b>-34,1 °C</b> Baja 1942	<b>7,8 °C</b> Máza 2002



	MAX
01. 24.	<b>1,3 mm</b> Dombegyház Gátórház
REKORD	<b>56,7 mm</b> Nagyatád 1984



	MAX
01. 24.	<b>12,5 m/s</b> Kékestető
REKORD	<b>31,7 m/s</b> Miskolc 1993

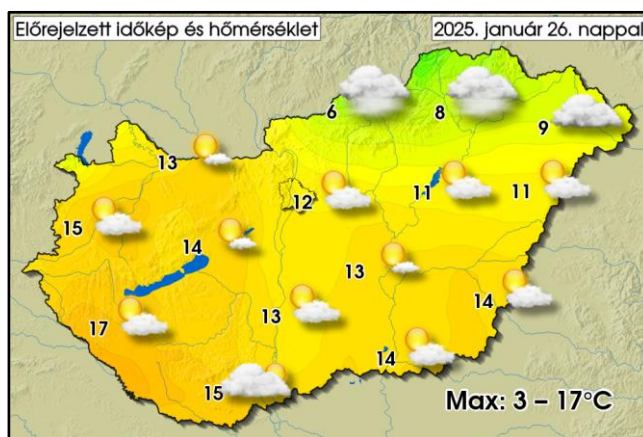
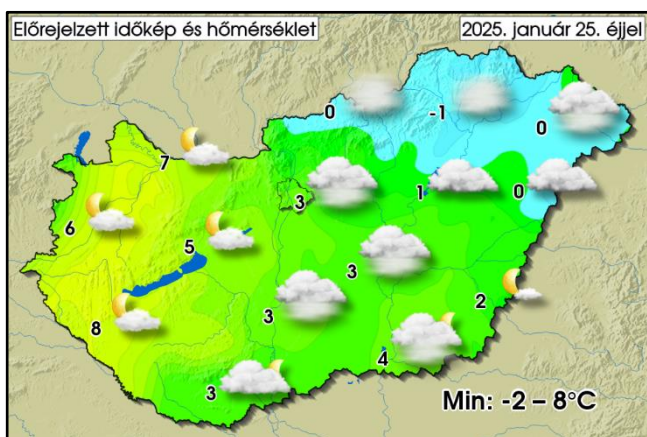


## AZ ELŐZŐ NAP IDŐJÁRÁSÁRÓL RÖVIDEN:

Pénteken délelőtt északnyugat felől egyre nagyobb területen hosszabb-rövidebb időre kisütött a nap, azonban az északkeleti határszélen tartósan borult maradt az idő, és csak napnyugta környékén kezdett el szakadozni a felhőzet. Az összefüggő csapadékszóna délelőtt kelet felé távozott, majd főként az ország középső és keleti felén egy-egy futó zápor még előfordult. A hőmérséklet csúcsértéke 4 és 11 fok között alakult, a tartósan borult északkeleti részeken volt a leghidegebb, Dél-Alföldön és az északnyugati határ közelében a legmelegebb. Éjszaka a legtöbb helyen köd képződött, illetve visszazáródott a felhőzet. A legalacsonyabb éjszakai hőmérséklet -5 és +6 fok között változott. Az elmúlt 24 órában lehullott csapadék mennyisége mérőállomásaink sehol sem haladta meg az 1 mm-t.

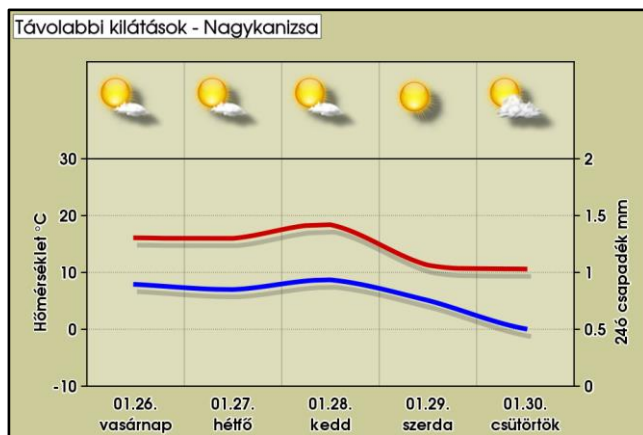
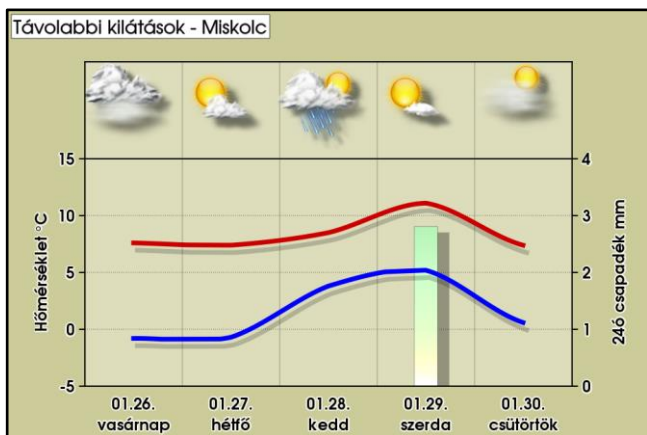
## VÁRHATÓ IDŐJÁRÁS AZ ORSZÁG TERÜLETÉN MÁSNAP ESTIG:

Ma a köd, illetve a rétegfelhőzet főleg az ország középső harmadán és az északi tájakon tartósan megmaradhat, másutt több-kevesebb napsütés várható. Éjszaka az ország északkeleti valamint középső részén nagyobb területen lehet borult, párás az ég, másutt gyengén felhős idő lesz a jellemző kisebb ködfoltokkal. Vasárnap a köd kiterjedése csökken, az Északi-középhegység tágabb környezetében tartósabban megmarad, a legtöbb helyen viszont változóan felhős időre van kilátás általában többórás napsütéssel. A ködös tájakon előfordulhat szitálás, illetve vasárnap estefelé északnyugaton kisebb eső, zápor. A Dunántúlon időnként megerősödik a déli, délnyugati szél, másutt ma mérsékelt marad a légmozgás, de a déli szél vasárnap nagyobb területen lesz élénk.



## TÁVOLABBI KILÁTÁSOK:

Hétfőn elsősorban az Északi-középhegység környezetében maradhatnak tartósan borult, párás, ködös tájak, míg az ország nagy részén gyengén vagy közepesen felhős égbolt mellett sok napsütés valószínű. Keddtől változékonyabbra fordul időjárásunk: országszerte megnövekszik a felhőzet, és több helyen lehet esőre, záporra számítani. Hétfőn és kedden a gyakran erős, néhol viharos déli, délnyugati szélnek köszönhetően enyhe, tavaszias lesz az idő, az északkeleti tájak kivételével nagy területen meghaladja a 10 fokot, többfelé akár a 15 fokot is a csúcshőmérséklet.



AZ ELMÚLT 24 ÓRA ADATAI (2025.01.25. 06UTC-ig)

Állomás	Csapadék [mm]	Max. hőm. [°C]	Min. hőm. [°C]	Max. szélsebesség [m/s]	Állomás	Csapadék [mm]	Max. hőm. [°C]	Min. hőm. [°C]	Max. szélsebesség [m/s]
Jobaháza	0,0	8,9	-1,0	9,2	Penc	0,0	6,4	-1,9	6,2
Győr	0,0	9,8	-0,9	8,4	Sülysáp	0,0	7,5	0,0	7,8
Mosonmagyaróvár	0,0	10,3	-2,0	7,6	Tápiószele	0,0	9,0	-0,3	8,6
Pér	0,0	9,3	-1,0	8,5	Tésa	0,0	5,8	-3,3	5,5
Sopron	0,0	9,9	-0,9	7,4	Baja	0,0	10,6	1,1	4,9
Sopronhorpács	0,5	9,9	-0,9	7,4	Fülöpháza	0,0	10,1	-2,4	7,2
Káld	0,0	7,8	1,4	7,3	Kecskemét	0,0	9,4	0,1	9,0
Szentgotthárd	0,0	5,9	-0,5	5,5	Kelebia	0,0	10,1	0,9	5,0
Szombathely	0,0	7,5	0,4	9,7	Kiskunhalas	0,0	10,8	1,0	5,6
Vasvár	0,0	7,2	0,7	-	Kiskunmajsa	0,0	10,2	-2,7	6,0
Iklódbördöce	0,0	7,7	0,6	7,0	Tass	0,0	8,8	-1,0	7,4
Keszthely	0,1	7,6	1,6	6,0	Szécsény	0,0	6,9	-2,6	8,9
Nagykanizsa	0,1	8,0	1,8	7,3	Zabar	0,0	5,7	-4,4	5,0
Sármellék	0,2	8,1	1,1	6,5	Eger	0,0	6,7	-1,0	6,9
Nagykutas	0,0	6,7	0,6	7,9	Kékestető	0,0	1,6	-0,8	12,5
Kab-hegy	0,0	4,3	-0,5	-	Kompolt	0,0	7,7	-0,1	6,1
Pápa	0,0	7,5	-0,1	7,9	Poroszló	0,0	6,7	-0,4	5,4
Sütemeg	0,0	8,1	1,0	7,9	Jászapáti	0,0	8,6	0,4	7,1
Szentkirályszabadja	0,0	7,3	1,0	6,3	Kunmadaras	0,0	6,5	0,9	6,2
Tés	0,0	6,6	0,8	10,1	Szolnok	0,0	9,3	1,1	7,9
Csurgó	0,0	8,1	2,3	7,4	Túrkeve	0,0	9,3	1,3	7,0
Fonyód	0,0	7,2	1,8	6,3	Pitvaros	0,6	9,7	-0,4	5,9
Homokszentgyörgy	0,2	8,3	2,8	5,6	Szeged	0,0	10,5	-0,8	7,3
Kaposvár	0,5	8,5	3,2	5,1	Szentes	0,1	10,3	1,1	7,7
Nemeskisfalud	0,4	7,5	2,2	7,7	Hidasnémeti	0,0	5,2	-1,8	3,9
Siófok	0,0	7,4	2,2	8,5	Jószaő	0,0	4,4	-2,7	6,1
Tata	0,0	9,2	-2,0	5,5	Miskolc	0,0	6,2	-2,3	3,7
Tát	0,0	8,3	-0,4	7,3	Sátoraljaújhely	0,0	7,0	-2,4	9,1
Vérteskethely	0,0	8,6	0,9	9,3	Tarcal	0,0	5,1	-2,6	7,8
Agárd	0,0	8,8	0,1	5,8	Csenger	0,1	5,1	0,6	7,3
Felcsút	0,0	9,4	-0,8	5,0	Milota	0,6	5,2	1,8	6,1
Martonvásár	0,0	8,4	-0,8	6,1	Napkor	0,1	4,9	-1,3	6,7
Sárbogárd	0,0	8,9	1,6	6,5	Nyírlugos	0,0	3,9	-1,7	6,0
Székesfehérvár	0,0	8,4	1,2	5,6	Újféhértó	0,0	4,6	-1,8	6,2
Bátaapáti	0,1	10,3	0,0	4,6	Vásárosnamény	0,1	4,9	-1,0	6,3
Iregszemcse	0,0	8,7	2,5	5,8	Záhony	0,2	5,4	-1,0	4,3
Paks	0,0	10,3	-0,9	5,8	Bagamér	0,3	4,5	-0,9	7,6
Tevel	0,1	9,4	2,4	6,0	Debrecen	0,0	5,0	-1,7	5,9
Pécs Árpádtető	0,5	7,9	1,4	-	Folyás	0,0	6,1	-3,4	4,5
Pécs Pogány	0,8	7,9	1,7	5,9	Körösszakál	0,5	6,6	2,6	6,5
Sellye	0,2	8,4	0,0	3,5	Szerep	0,0	6,7	2,3	6,3
Aszód	0,0	-	-	7,4	Békéscsaba	0,3	8,8	1,2	8,2
Bp, János-hegy	0,2	4,2	-0,4	10,3	Körösladány	0,0	8,8	2,2	8,3
Bp, Lőrinc	0,0	8,5	1,3	6,7	Lókösháza	1,3	8,3	0,2	6,5
Bp, Újpest	0,0	8,7	-0,7	8,0	Orosháza	0,3	9,1	0,1	7,7
Kakucs	0,0	9,0	-1,4	6,7	Szarvas	0,0	9,5	1,2	7,7